























Zeichenerklärung (Auszug)











Grenzen

| | | | |
|--|--|---|--|
|  | Staatsgrenze |  | Bezirksgrenze in Berlin |
|  | Landesgrenze |  | Nationalpark-, Biosphärenreservats- bzw. Naturparkgrenze |
|  | Kreisgrenze, Grenze einer kreisfreien Stadt |  | Naturschutzgebiets- bzw. Landschaftsschutzgebietsgrenze |
|  | Amtsgrenze, Grenze einer amtsfreien Gemeinde |  | Truppenübungsplatzgrenze, Standortübungsplatzgrenze |
|  | Gemeindegrenze | | |

Verkehr

| | | | |
|--|---|---|---|
|  | Mehrgleisige Eisenbahn mit Bahnhof |  | Bundesstraße mit Nummer |
|  | Eingleisige Eisenbahn, elektrifiziert, mit Haltepunkt |  | Bundesstraße, 4-spurig; teilweise in Bau |
|  | Schmalspurige Eisenbahn |  | Europastraßennummer |
|  | S- bzw. U-Bahnhof |  | Landesstraße mit Nummer, Durchgangsstraße in Berlin |
|  | Autobahn mit Nummer |  | Nebenstraße, Fahrweg |
|  | Autobahn, 6-spurig; teilweise in Bau |  | Feld- und Waldweg |
| | |  | nicht befahrbare Straße |

Sonstige topographische Objekte

| | | | |
|---|-----------------------------|---|--|
|  | Kirche, Kloster |  | Tagebau, Steinbruch, Grube; Halde |
|  | Schloss, Burg; Ruine |  | Windkraftanlage |
|  | Turm; Denkmal |  | Hochspannungsleitung |
|  | Flughafen |  | Damm, Deich, befahrbar und unbefahrbar |
|  | <i>Berlin-Tegel</i> | | |
|  | <i>Dresden</i> | | |
| | Flugplatz, Sonderlandeplatz | | |

Ortschaften

| | | | | | |
|--|-----------------------|---|-----------------|---|----------------------------------|
|  | Geschlossene Bebauung |  | Offene Bebauung |  | Gebäudegruppen, einzelne Gebäude |
|--|-----------------------|---|-----------------|---|----------------------------------|









Kartennamen

| | | | |
|--|--|--------------------|----------------------------|
| LUCKAU | Name einer Stadt | LUCH | Landschaft, Gebirge, Insel |
| Crinitz | Name einer Gemeinde | <i>Fichtenberg</i> | Berg, Moor |
| PANKOW | Name eines Bezirks in Berlin | HEIDE | Waldflur |
| Gahro | Name eines Ortsteils, Gemeindeteils bzw. Wohnplatzes | HAVEL | Schiffbares Gewässer |
| Die Schriftgrößen richten sich nach den Einwohnerzahlen. | | <i>Nuthe</i> | Nicht schiffbares Gewässer |






Administrative Zentren

| | | | |
|-----------------------|------------------|-----------------------|--------------------------|
| <u>BERLIN</u> | Bundeshauptstadt | <u>COTTBUS</u> | Kreisfreie Stadt |
| <u>POTSDAM</u> | Landeshauptstadt | <u>BELZIG</u> | Sitz der Kreisverwaltung |

Gewässer

| | | | |
|--|--|---|-----------------|
|  | Strom, Fluss mit Fließrichtungspfeil; Bach |  | Buhnen |
|  | Kanal; Graben |  | Autofähre |
|  | Binnensee mit Wasserspiegelhöhe und Wassertiefenzahl |  | Schiffsschleuse |
| | |  | Brücke |
| | |  | Brunnen; Quelle |

Vegetation

| | | | | | |
|--|----------------------|---|----------------|---|-------------|
|  | Wald |  | Wiese |  | Sumpf, Moor |
|  | Obstgarten, Plantage |  | Sandige Fläche | | |

Relief

| | | | |
|--|--------------------|---|---------------------------|
|  | 100 m - Höhenlinie |  | 10 m - Höhenlinie |
|  | 20 m - Höhenlinie | | Höhepunkt mit Höhenangabe |

Abkürzungen

| | | | | | |
|-----------|-------------------------|------------|-------------------------|---------------|---------------------|
| <i>aB</i> | außer Betrieb | <i>Hfn</i> | Hafen | <i>PF</i> | Personenfähre |
| <i>AD</i> | Autobahndreieck | <i>iB</i> | in Bau | <i>Rst</i> | Raststätte |
| <i>AF</i> | Autofähre | <i>LSG</i> | Landschaftsschutzgebiet | <i>STÜbPI</i> | Standortübungsplatz |
| <i>AK</i> | Autobahnkreuz | <i>NSG</i> | Naturschutzgebiet | <i>TrÜbPI</i> | Truppenübungsplatz |
| <i>AS</i> | Autobahnanschlussstelle | | | | |