

# **Geodateninfrastruktur**

## **EFRE-Förderung**

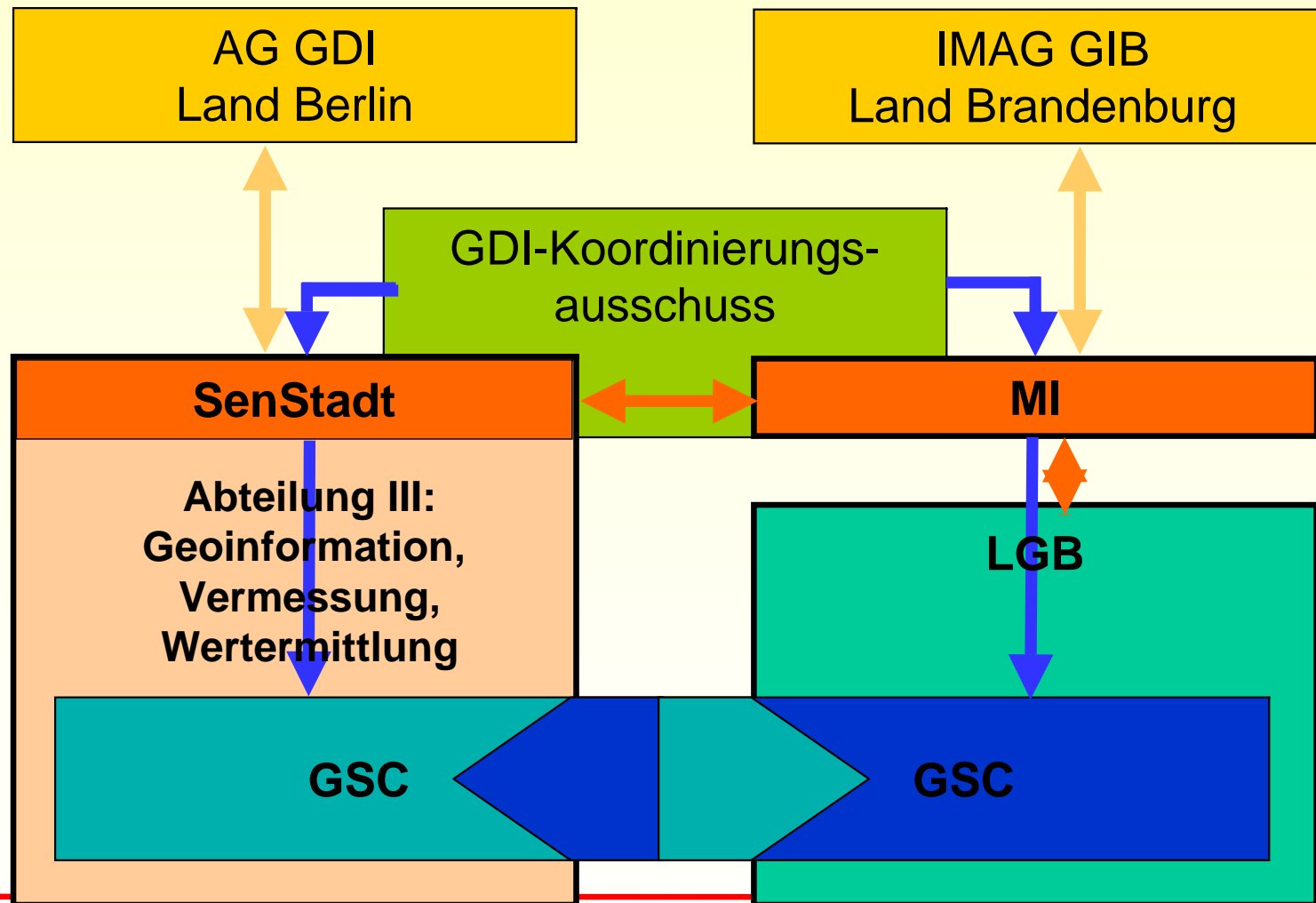
# Gliederung

- ✓ **Masterplan der Geodateninfrastruktur Berlin/Brandenburg**
- ✓ **Förderrichtlinie und Grundsätze**
  - ✓ Wer wird gefördert?
- ✓ **Welche Mittel stehen zur Verfügung?**
- ✓ **Was wird gefördert?**
- ✓ **Zuwendungsvoraussetzungen**
- ✓ **Förderverfahren**
  - ✓ Antrag und Bewilligung
  - ✓ Auszahlung und Verwendungsnachweis

# Masterplan

- ✓ **Der Aufbau von Geodateninfrastrukturen in der Europäischen Gemeinschaft**
- ✓ **Grundsätze zum Aufbau der GDI-BE/BB**
- ✓ **Anforderungen an die GDI-BE/BB**
- ✓ **Basisprojekte**
- ✓ **Maßnahmen zur Umsetzung**
- ✓ **Organisatorische Umsetzungsinstrumente der GDI-BE/BB**

# ORGANISATIONSTRUKTUR



## Förderrichtlinie des Ministeriums des Innern zum Aufbau der Geodateninfrastruktur im Land Brandenburg

### - GDI – Förderrichtlinie -

vom 26. Mai 2008

**In Kraft getreten:** am 18. Juni 2008

**Gilt für:**

- ✓ Gemeinden und Gemeindeverbände des Landes Brandenburg
- ✓ wirtschaftlich tätige Unternehmen (insbesondere kleinere und mittlere Unternehmen) einschließlich Freiberufler mit Betriebsstätte beziehungsweise Niederlassungsort im Land Brandenburg.

---

[gdi.berlin-brandenburg.de](http://gdi.berlin-brandenburg.de)

## Grundsätze zur Strukturffondsförderung von GDI-Maßnahmen des Landes

**In Kraft getreten:** am 18. Juni 2008

**Gelten für:**

- ✓ Landesoberbehörden (z.B. *Landesumweltamt*)
- ✓ untere Landesbehörden (z.B. *Ämter für Forstwirtschaft*)
- ✓ Landesbetriebe (z.B. *LGB*)
- ✓ Einrichtungen des Landes Brandenburg (z.B. *Landesforstanstalt Eberswalde*)

# Welche Mittel stehen zur Verfügung?





## Regionen Nordost/Südwest *ohne Kofinanzierung*

Begünstigte	Fördergebiet Bbg Nord/Ost	Fördergebiet Bbg Süd/West	Brandenburg gesamt
Kommunen	12	6	18
Land	6	3,2	9,2
KMU	1	1	2
<b>Summen</b>	<b>19</b>	<b>10,2</b>	<b>29,2</b>

# Förderregion Nord/Ost und Süd/West



 Förderregion Nord/Ost

 Förderregion Süd/West

# Was wird gefördert? (I)

(bei Projekten der Kommunen und des Landes)



## ✓ Thema Infrastrukturbausteine:

### ✓ Vergabeleistungen

- für die **Konzeption und den Aufbau von Infrastrukturknoten**,
- für die **Konzeption und den Aufbau von Portalen**, (*zum Beispiel: Portal Geothermie*)
- für die **Einbindung von Diensten** (*wms, wfs...*)

# Was wird gefördert? (II)

(bei Projekten der Kommunen und des Landes)



## ✓ Thema Daten:

### ✓ Vergabeleistungen

- zur **Erfassung** der zu den Daten und Bestandteilen der Geodateninfrastruktur **zugehörigen Metadaten**,
- zur **Aufbereitung digital vorliegender Geodaten\***,
- zur **Digitalisierung der lediglich analog vorliegenden Geoinformationen\***.

\* *Dies betrifft vorrangig die in den Anhängen I – III der INSPIRE-Richtlinie geforderten Geodaten Themen*

# Was wird gefördert? (III)

(bei Projekten der Kommunen und des Landes)



## ✓ Thema Hard- und Software

- ✓ Die Beschaffung von Hard- und Software, soweit sie
  - für die Nutzbarmachung der förderfähigen Vergabeleistungen erforderlich ist
  - und
  - Bestandteil der GDI im Land Brandenburg wird.

# Was wird gefördert? (IV)

(bei Projekten von Unternehmen)



- ✓ **die Konzeption und der technische Aufbau von Geoportalen**

# Zuwendungs- voraussetzungen



- ✓ **Die Maßnahme ist förderfähig, wenn**
  - ✓ sie den Grundsätzen und Zielen der Geodateninfrastruktur-Berlin/Brandenburg (GDI-BE/BB) entspricht,
  - ✓ sie den Vorgaben des Masterplans der Geodateninfrastruktur-Berlin/Brandenburg (bzw. bis zu deren Wirksamkeit den Vorgaben des Sollkonzeptes GIB) entspricht,
  - ✓ ihr Ergebnis Teil der Geodateninfrastruktur wird und
  - ✓ alle Metadaten zum Ergebnis des Förderprojektes erfasst und über Geowebdienste in der Geodateninfrastruktur zur Verfügung gestellt werden.

# Weitere Kriterien/Hinweise für die Förderfähigkeit



- ✓ mit der Maßnahme wurde noch nicht begonnen,
- ✓ das Ergebnis der Maßnahme existiert bislang noch nicht,
- ✓ die Zuwendungssumme beträgt mehr als 5.000 €\* für Projekte der Kommunen und des Landes bzw. mehr als 2.500 € für Projekte von Unternehmen,  
(\*Ausnahme: Digitalisierung und Aufbereitung der Daten der Bauleitplanung: 500 €),
- ✓ direkte Nachnutzung / Mitnutzung durch Dritte,
- ✓ Kein Anspruch auf Gewährung der Zuwendung,
- ✓ nicht förderfähig sind Personal- und Sachausgaben bei Projekten der Kommunen und des Landes
- ✓ ein gemeinsamer Förderantrag mehrerer Einrichtungen ist möglich (Kooperation),
- ✓ Auszahlung der Fördermittel nur auf Nachweis der bezahlten Rechnung (Vorleistung erforderlich!)

# Förderverfahren (I)

## ✓ **Beteiligte Stellen:**

### ✓ **Koordinierung/Prüfung:**

- Ministerium des Innern des Landes Brandenburg (MI)

### ✓ **technische Prüfung:**

- Landesbetrieb Landesvermessung und Geobasisinformation (LGB)  
oder
- Landesumweltamt (LUA)  
oder
- Landesamt für Geologie, Bergbau und Rohstoffe (LGBR)

### ✓ **zu informieren, ggf. Votum:**

- Fachliche Steuerungsgruppe (FSG) der Geodateninfrastruktur Berlin/Brandenburg

### ✓ **Bewilligung:**

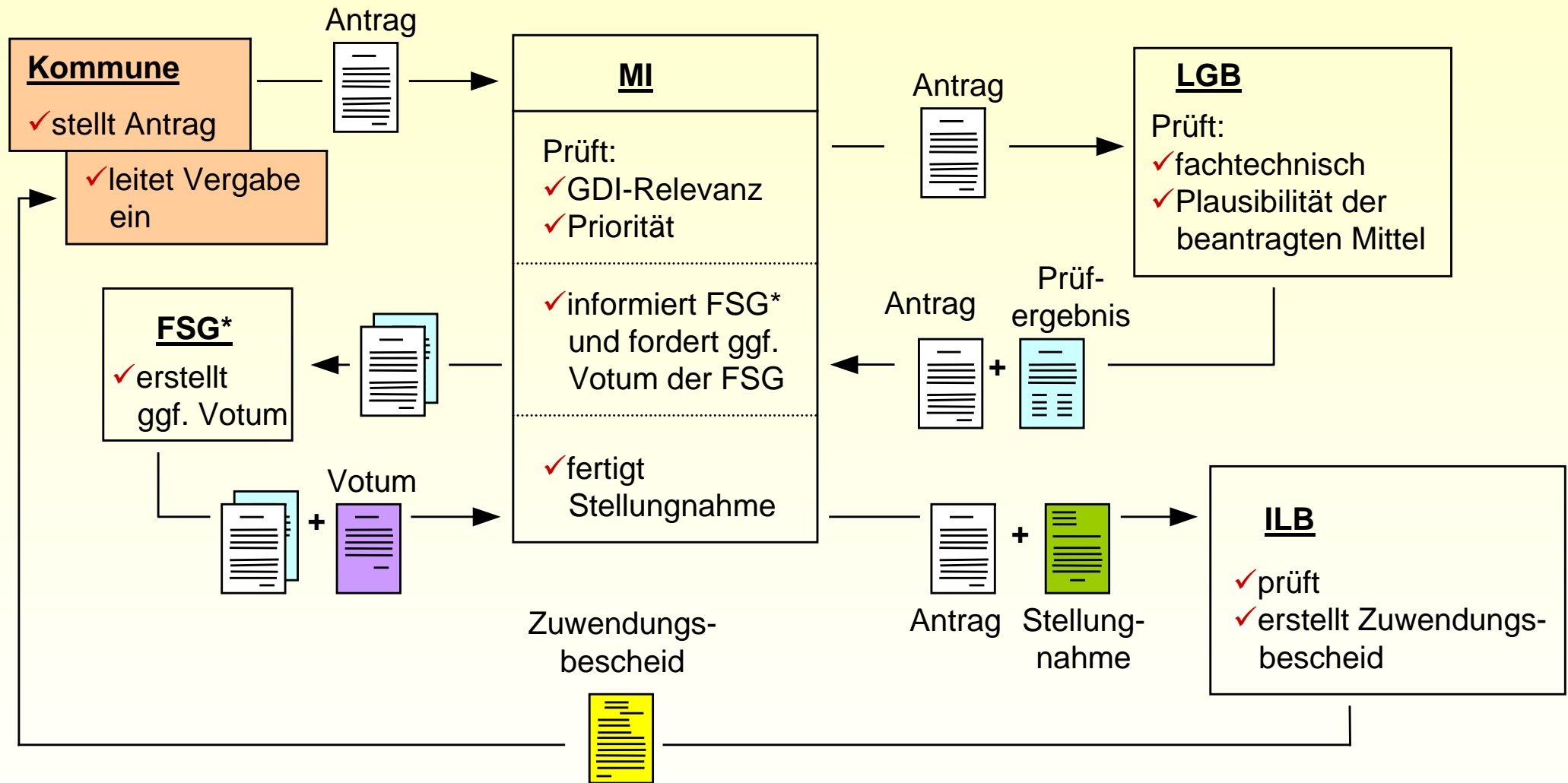
- InvestitionsBank des Landes Brandenburg (ILB)

# Förderverfahren (II)

- ✓ **Antrag:**
  - ✓ über das MI → an die ILB
- ✓ **Mindestinhalt:**
  - ✓ Projektbeschreibung mit Begründung
  - ✓ Zeitplan
  - ✓ aufgeschlüsselte(r) Kostenvoranschlag / -schätzung und Finanzierungsplan
  - ✓ Wirtschaftlichkeitsbetrachtung
  - ✓ Nachweis der gesicherten Kofinanzierung
  - ✓ ggf. Kooperationsvertrag

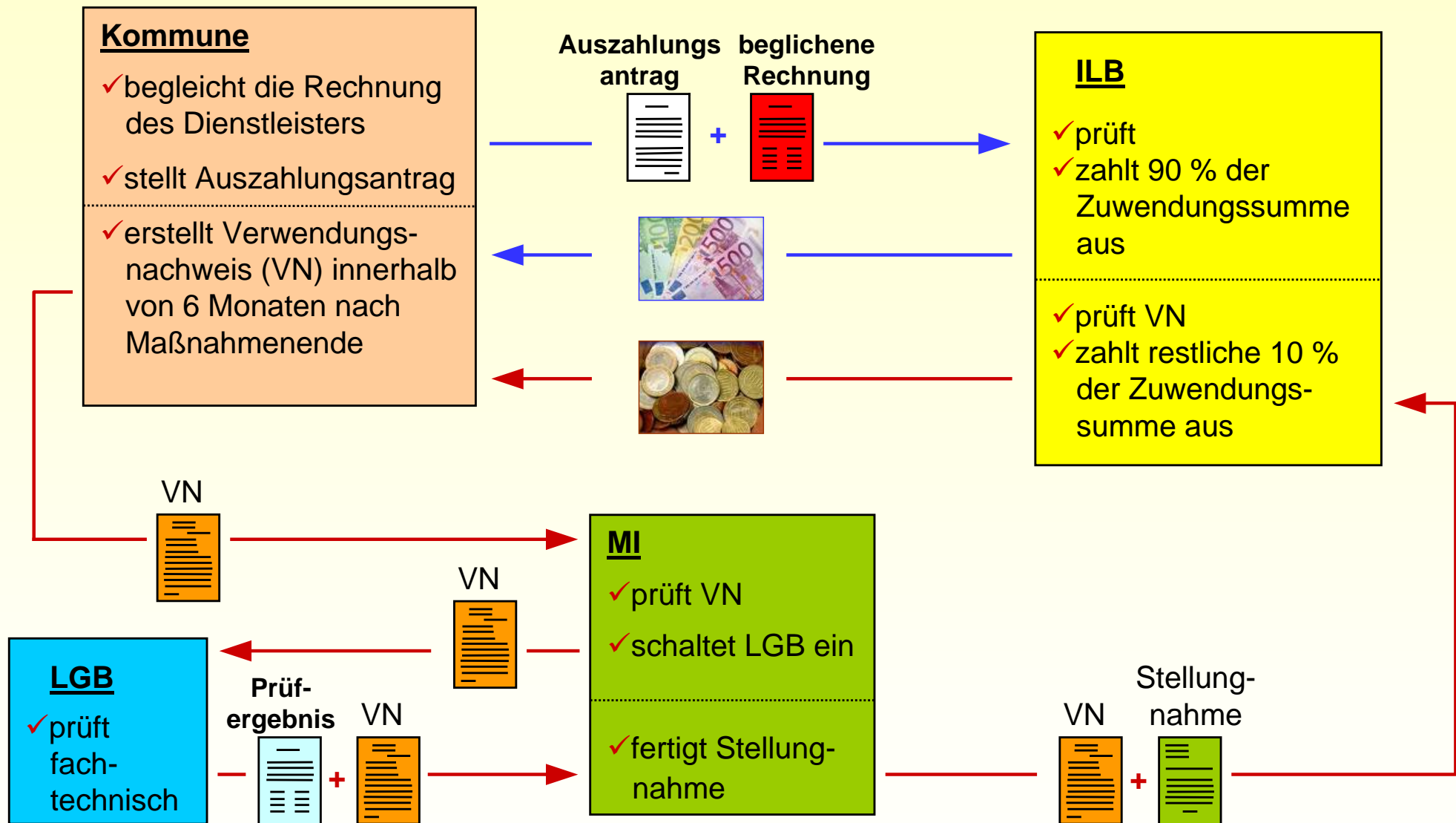
# Antrag und Bewilligung

## (Beispiel Projekt einer Kommune)



\*FSG = Fachliche Steuerungsgruppe der GDI-BE/BB

# Auszahlung und Verwendungsnachweis



## Informationen und Dokumente

(Förderrichtlinie, Antragsformulare etc.)

unter

[http://gdi.berlin-brandenburg.de/efre\\_brandenburg.php](http://gdi.berlin-brandenburg.de/efre_brandenburg.php)

# Vielen Dank für Ihre Aufmerksamkeit