

Änderung des Mountpoints für SAPOS Brandenburg GPS System 1200

Berlin, Nov. 2013

Inhalt:

Im Folgenden werden die Einstellungen beschrieben, um die neuen Mountpoints für SAPOS Brandenburg einzustellen.



Voraussetzung:

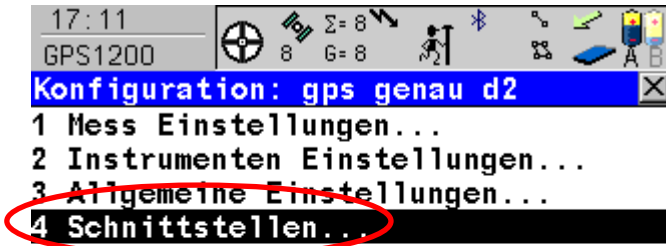
Bitte bauen Sie Ihr GPS / GNSS System komplett zusammen, so dass sich Ihr System ins Internet einwählen kann.

Anleitung:

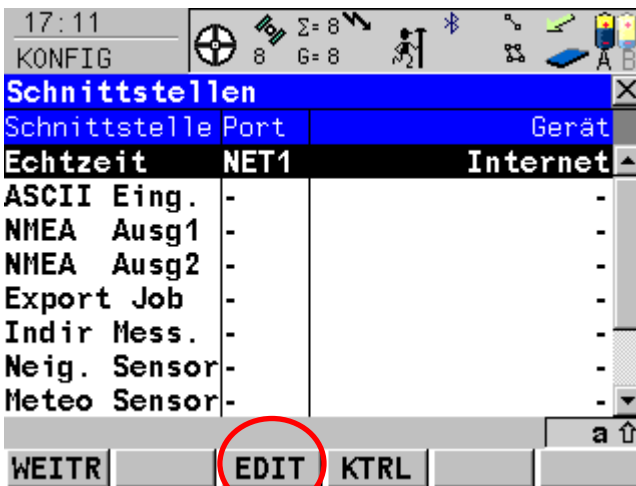
Bitte wählen Sie Ihre NTRIP Konfiguration
Starten Sie im Hauptmenü – hier bitte den Punkt 5 – Konfig anwählen



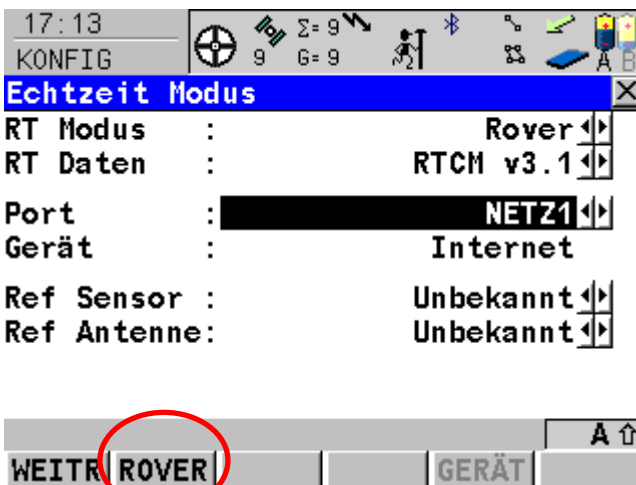
Hier gehen Sie bitte auf den Punkt 4 – Schnittstellen



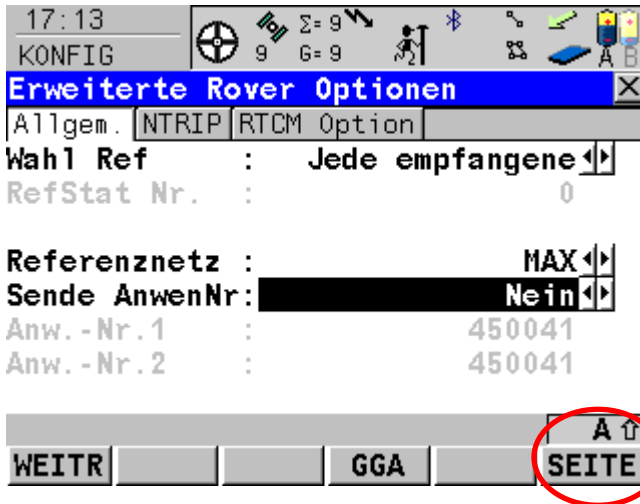
Nun wählen Sie bitte Ihre GPS RTK Schnittstelle an und drücken hier F3 EDIT



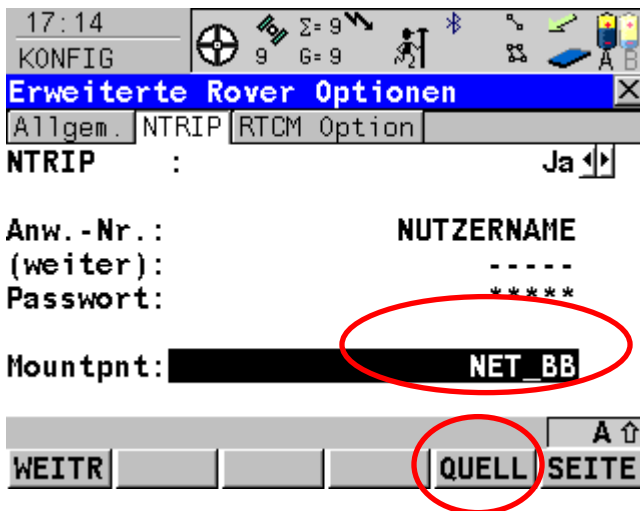
Sie gelangen dann in das Menü um Echtzeiteinstellungen anzupassen.



Weiter geht es mit der Taste F2 - ROVER



Bitte wechseln Sie auf die Seite NTRIP mit F6 Seite.



Bitte notieren Sie sich den Mountpoint mit dem Sie bisher gearbeitet haben drücken Sie anschließend die Taste F5 Quell.

Nun erscheint die Liste der möglichen Mountpoints. Entsprechend des bisherig eingestellten Mountpoint wählen Sie nun den dazugehörigen Mountpoint:

Mountpoint ALT	Mountpoint NEU	Datenformat / Satellitensystem
VRS_3_BB	VRS_3_2G_BB	RTCM 3.1,VRS,GPS+GLONASS
NET_3_BB	MAC_3_2G_BB	RTCM 3.1,MAC,GPS+GLONASS
FKP_BB	FKP_2_1G_BB	RTCM 2.3,FKP,GPS
VRS_BB	VRS_2_1G_BB	RTCM 2.3,VRS,GPS
EPS_BB	EPS_BB	RTCM 2.3,keine,GPS+GLONASS
VRS_BB_GG	EPS_2_2G_BB	RTCM 2.3,keine,GPS+GLONASS

Nachdem Sie den entsprechenden Mountpoint gewählt haben, bitte immer F1 – WEITR bis Sie wieder im Hauptmenü sind.

Bei weiteren Fragen können Sie den Leica Support folgendermaßen erreichen:

Verkaufsingenieur für Brandenburg – Sebastian Dietrich

Tel.: 030 / 44 02 13 20

Fax: 030 / 44 02 13 21

Mobil: 0172 / 599 22 67

Email: Sebastian.Dietrich@leica-geosystems.com

Leica Geosystems Technischer Support

Kunden mit Supportpaket-CCP

089 - 24 42 99 55
Fest-/Mobilfunknetz: zu ihrem Festnetztarif
helpdesk.germany@leica-geosystems.com



Telefon
Tarif
Email

Kunden ohne Supportpaket-CCP

09001 - 53 42 23 oder 09001 - LEICAD
Festnetz: 1.99€/min Mobilfunknetz: kann abweichen (wird angesagt)

Nutzen Sie unser **myWorld** @ **Leica Geosystems** Kundenportal. Hier erhalten Sie eine Übersicht Ihrer Produkte und aktuellen Support- und Servicefälle - Supportanfragen können hier angelegt und verwaltet werden. Der Zugang zu Gebrauchsanweisungen, Installationshilfen, Software, Treiber und weitere Information steht Ihnen Tag und Nacht zur Verfügung.

www.myworld.leica-geosystems.com